






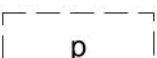
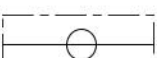
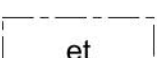



ASEMAKAAVAMERKINNÄT JA -MÄÄRÄYKSET

	Asuinkerrostalojen korttelialue.
	Toimitilarakennusten korttelialue.
	Lähevirkistysalue.
	Rautatiealue.
	Suojaviheralue.
	3 m kaava-alueen rajan ulkopuolella oleva viiva.
	Korttelin, korttelinosan ja alueen raja.
	Osa-alueen raja.
	Ohjeellinen alueen tai osa-alueen raja.
	Ohjeellinen tontin/rakennuspaikan raja.
25	Korttelin numero.
7	Ohjeellisen tontin/rakennuspaikan numero.
APILAKUJA	Kadunnimi.
	Istutettava alueen osa.
	Säilytettävä/istutettava puurivi.
	Katu.
	Jalankululle ja polkupyöräilylle varattu katu.
	Jalankululle ja polkupyöräilylle varattu katu/tie, jolla tontille/rakennuspaikalle ajo on sallittu.
	Jalankululle ja polkupyöräilylle varattu alueen osa.
	Ajoyhteys.
	Pysäköimispaikka.
	Ohjeellinen pysäköimispaikka.
	Johtoa varten varattu alueen osa.
	Eritasoristeys.
	Yhdyskuntateknistä huoltoa palvelevien rakennusten ja laitojen sijoittamiseen varattu alueen osa.



PAIMION KAUPUNKI

TEOLLISUUSTIE - APILATIE ASEMAKAAVAN MUUTOS

Luonnos

1:2000

Asemakaavan muutos koskee osaa korttelista 25, rautatiealuetta, lähivirkistysaluetta ja katualuetta.

Asemakaavan muutoksella muodostuu osa korttelista 25, rautatiealuetta, lähivirkistysaluetta, suojaviheraluetta ja katualuetta.

Valmisteluvaiheen kuuleminen: 5.3.-25.3.2024
Kaavaehdotus nähtävillä: PP.KK.-PP.KK.VVVV

Hyväksymiskäsittely
Ympäristölautakunta: PP.KK.VVVV XX §
Kaupunginhallitus: PP.KK.VVVV XX §
Kaupunginvaltuusto: PP.KK.VVVV XX §

Kaavan voimaantulo: PP.KK.VVVV

Pohjakartta hyväksytty 4.1.2024
Janne Muikkula

Paimiossa 27.2.2024

Jouni Kiimamaa
Arkkitehti SAFA, YKS-381