



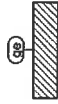










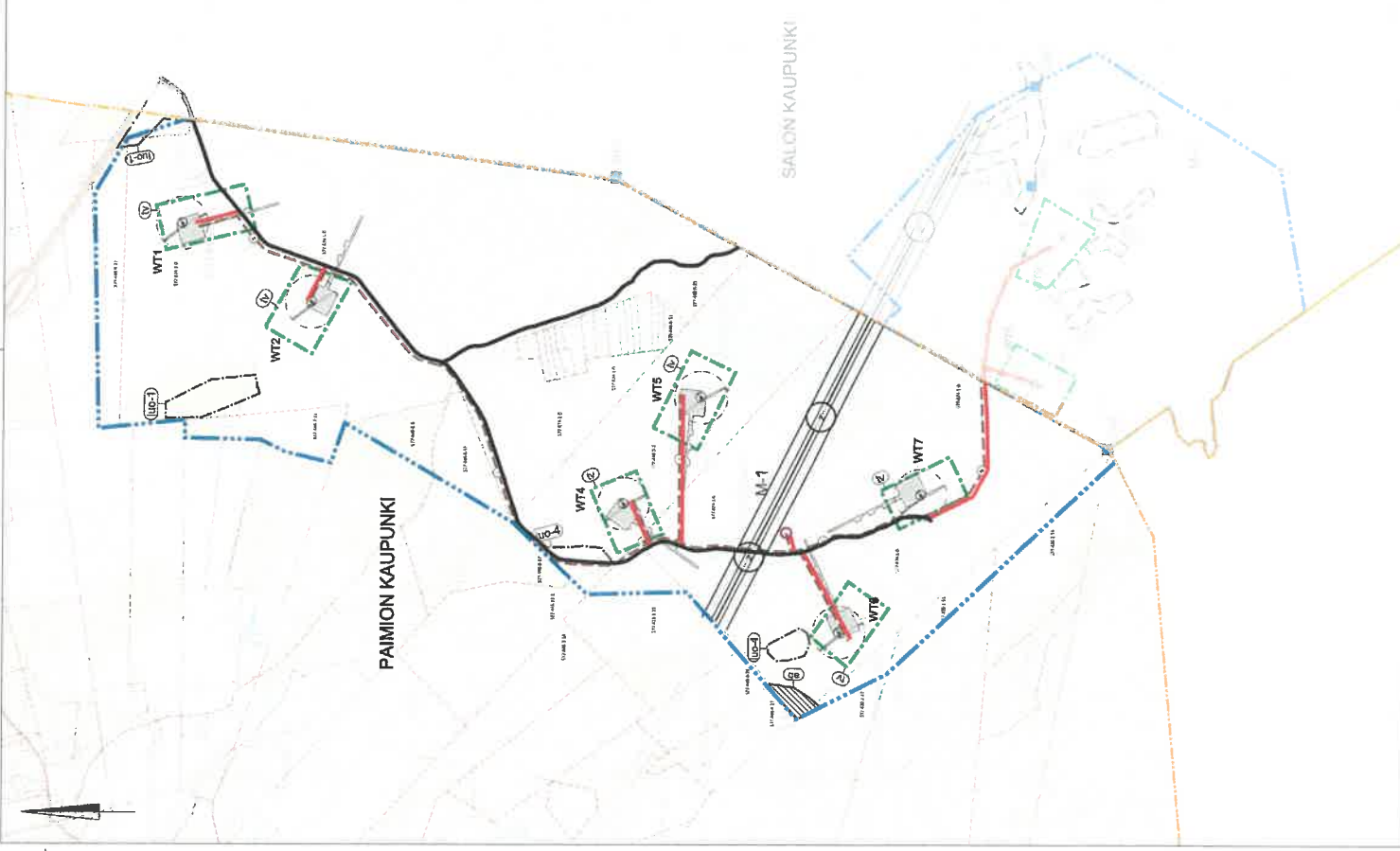


Merkintöjen selitykset

-  Nykyistämisen toteutus.
-  Ohjelmainen uusi liityntä.
-  Ohjelmaan kuului olevat alueet, joihin suositellaan toteuttamaan uusia liittymiä. Pöytäkirja liitteenä 102 m.
-  Alueita voimassa olevien ja asemakaavan mukaisesti määrittelyalueiden mukaisesti.
-  Arvioitua harvakaivua tai muu geologinen muodostuma. Valokuvallisesti arvotus Kallio- ja Muusausuomattuihin liitetään.
-  Tuulivoimalan alue.
-  Luonnon monimuotoisuuden kannalta erityisen tärkeä alue. Liityntä-alueen selvityksessä.
-  Luonnon monimuotoisuuden kannalta erityisen tärkeä alue. Paikallinen luonnonmonimuotoisuuden luokittelu.
-  Yleiskaavan alueen raja.
-  Maa- ja metsätaloustuotantolain alue.
-  Muistilukko.
-  Ohjelmainen sähkösarja.
-  Johto tai linja.
-  Ohjelmainen uusi maakaappi.
-  Kunta-alue.



Kaupungin nimi	Maankäyttö- ja rakennusvirasto	Maankäytön suunnittelija	
Maankäytön suunnittelija	ETRS-TUUSKIN	Kari Järvi	
Maankäytön suunnittelija	Huop-Pöyhjän tuulivoimalat	Maankäytön suunnittelija	1:7500
Paikasto	Salon kaupunki, Paimio	Maankäytön suunnittelija	1:7500
Maankäytön suunnittelija	RAMBOLL	Maankäytön suunnittelija	15123891
Maankäytön suunnittelija	Ramboll Finland Oy	Maankäytön suunnittelija	594 0300
Maankäytön suunnittelija	Salon kaupunki, Paimio	Maankäytön suunnittelija	17.2.2022
Maankäytön suunnittelija	Maankäytön suunnittelija	Maankäytön suunnittelija	17.2.2022