

PAIMIO

Hellbergin kylä

RAKENNUSKAAVAN MUUTOS

1 : 2 0 0 0










RAKENNUSKAAVAN MUUTOS KOSKEE KORTTELEITA 382-383, 386 SEKÄ KAAVATIEALUETTA.

RAKENNUSKAAVAN MUUTOKSELLA MUODOSTUU KORTTELIT 387-389 SEKÄ KAAVATIE- JA MAATALOUSALUETTA.

TURKU 14.03.1985
SUUNNITTELUKESKUS OY

Eino Halonen
EINO HALONEN, DIPL.INS., SNIL

RAKENNUSKAAVAMERKINNÄT JA -MÄÄRÄYKSET:

- | | |
|---|---|
|  | ERILLISPIENTALOJEN KORTTELIALUE. |
|  | MAA- JA METSÄTALOUSALUE. |
|  | 3 M SEN KAAVA-ALUEEN ULKOPUOLELLA OLEVA VIIVA, JOTA VAHVISTAMINEN KOSKEE. |
|  | KORTTELIN, KORTTELINOSAN JA ALUEEN RAJA. |
|  | ERI KAAVAMÄÄRÄYSTEN ALAISTEN ALUEENOSIEN VÄLINEN RAJA. |
|  | OHJEELLINEN RAKENNUSPAIKAN RAJA. |
| 390 | KORTTELIN NUMERO. |
| 2 | RAKENNUSPAIKAN NUMERO. |
| HOSS | RAKENNUSKAAVATIEN NIMI. |
| ½ I | MURTOLUKU ROOMALAISEN NUMERON EDESSÄ OSOITTAAN, KUINKA SUUREN OSAN RAKENNUKSEN SUURIMMAN KERROKSEN ALASTA SAA KAAVASSA LUKUMÄÄRÄLTÄÄN MAINITTUJEN KERROSTEN ALAPUOLELLA OLEVASTA TILASTA KERROSLUVUN ESTÄMÄTTÄ KÄYTTÄÄ KERROSALAAN LASKETTAVAKSI TILAKSI. |
| e=0.20 | TEHOKKUUSLUKU ELI KERROSALAN SUHDE RAKENNUSPAIKAN PINTA-ALAAN. |
|  | RAKENNUSALA. |
|  | RAKENNUSKAAVATIE. |
|  | JOHTOA VARTEN VARATTU ALUEEN OSA. |

AUTOPAIKKOJEN VÄHIMMÄISMÄÄRÄT:

ASUNNOT: 2 AUTOPAIKKAA ASUNTOA KOHTI

PIHAJÄRJESTELYT:

JOKAISELLA ASUNNOLLA ON OLTAVA TARKOITUKSEN MUKAISESTI NÄKÖSUOJATTU, ASUNTOON VÄLITTÖMÄSTI LIITTYVÄ, MAAN TASOSSA OLEVA ULKO-OLESKELUTILA.

RAKENTAMATTA JÄÄVÄT RAKENNUSPAIKAN OSAT, JOITA EI KÄYTETÄ AJOTEINÄ EIKÄ PYSÄKÖINTIIN, ON ISTUTETTAVA JA PIDETTÄVÄ HUOLITELLUSSA KUNNOSSA.

MUITA RAKENTAMISMÄÄRÄYKSIÄ:

RAKENNETTAESSA ALLE 5 M ETÄISYYDELLE VIEREISEN RAKENNUSPAIKAN RAJASTA EI RAJANPUOLEISESSA SEINÄSSÄ SAA OLLA IKKUNOITA ALLE 180 CM:N KORKEUDELLA LATTIATASOSTA.

RAKENNUKSET ON SIJOITETTAVA VÄHINTÄÄN 2 M:N PÄÄHÄN NAAPURIN RAJASTA. MIKKÄLI NAAPURIT SOPIVAT JA ESITTÄVÄT YHTENÄISEN SUUNNITELMAN, VOI RAKENNUSLAUTAKUNTA SALLIA RAJALLE RAKENTAMISEN.

ALUEELLA ON RAKENNETTAVA KORTTELEITTAIN TAI TALORYHMITTÄIN MAHDOLLISIMMAN YHTENÄISELLÄ TAVALLA RAKENNUSTYYPIN, KATTOMUODON, RAKENNUSMATERIAALIN JA ULKOSEINIEN PINTAKÄSITTELYN SUHTEEN.

Kartta täyttää muutosalueen osalta kaavoitusmittausasetuksen 493/82 vaatimukset.
Täydennyskarttoitus hyväksytty 1.14.1985.
Rauno Berg
Rauno Berg

KAAVOITUKSEN POHJAKARTTA 1:2000	KARTAN LAATIJA KAAVAKARTTA OY
KUNTA PAIMIO	ILMAKUVAAUS 1974 KARTTOITUS 1974-75
KYLÄT ASKALA, HOSSILAN YKS., OINILA	KARTTOITUSMENETELMÄ STEREOKARTTOITUS, A8
LÄÄNI TURUN ja PORIN	KOORDINAATTIJÄRJESTELMÄ VALTION KORKEUSJÄRJESTELMÄ N 43
	KARTTA HYVÄKSYTTY 22-12-1976 <i>Pekka Tätälä</i>
	MAANMITTAUSHALLITUKSESSA PEKKA TÄTILÄ

